



Rhein-Meile aktiv | Sinzig

Strecke 4 "Maranatha"

Länge: 3,3 km

Zeit: 40-60 min

Schwierigkeit: leicht

Höhenmeter: 64-68 m

Sammelpunkt: Kurpark Bad Bodendorf

Kurzbeschreibung:

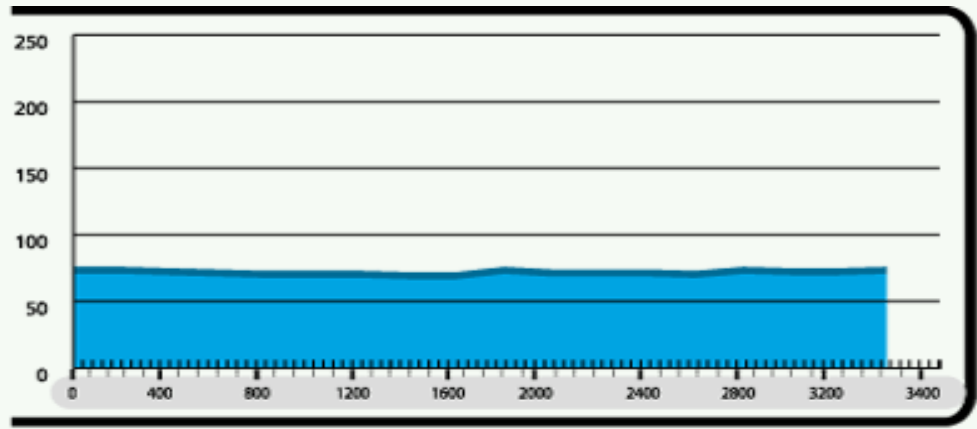
- Startpunkt ist die Informationstafel am Parkplatz bzw. am Eingang des Kurpark Bad Bodendorf
- Links am Thermalbad vorbei Richtung Ahrbrücke
- Am Schwanenteich vorbei Richtung Sinziger Mineralbrunnen
- Zwei mal links zurück Richtung Ehrenfriedhof, über Ahrbrücke und Richtung Thermalhaus

Strecke:



+ Zum Vergrößern einfach auf die Karte klicken

Höhenprofil:




Streckendiagramm in Höhen- und Distanzmetern.

Sponsor:



Download:

 [Strecke als PDF-Datei](#)



[Übersicht](#)





Rhein-Meile aktiv | Sinzig

Strecke 5 "Sinziger"

Länge: 5,5 km

Zeit: 60-90 min

Schwierigkeit: **mittel**

Höhenmeter: 68-233 m

Sammelpunkt: Kurpark Bad Bodendorf

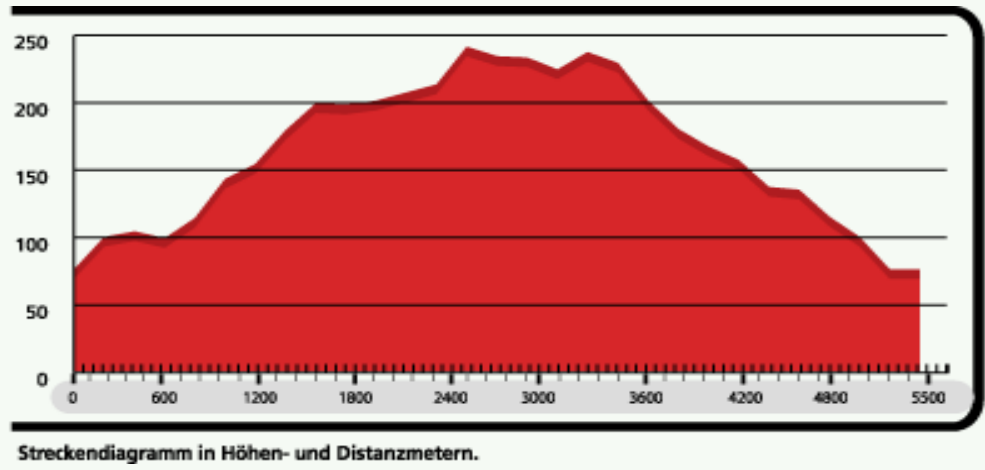
- Kurzbeschreibung:**
- Startpunkt ist die Informationstafel am Parkplatz bzw. am Eingang des Kurpark Bad Bodendorf
 - Rechts am Kurpark vorbei und den gegenüberliegenden Wald hoch
 - Rund um den Mühlenberg der Beschilderung folgen
 - Über den Ahr-Venn-Weg und die Wanderparkplätze zurück Richtung Kurpark Bad Bodendorf

Strecke:



+ Zum Vergrößern einfach auf die Karte klicken


Höhenprofil:



Sponsor:



Download:

 [Strecke als PDF-Datei](#)



Übersicht





Rhein-Meile aktiv | Sinzig

Strecke 6 "Maranatha"

Länge: 8,3 km
Zeit: 90-120 min
Schwierigkeit: schwer
Höhenmeter: 68-234 m
Sammelpunkt: Kurpark Bad Bodendorf

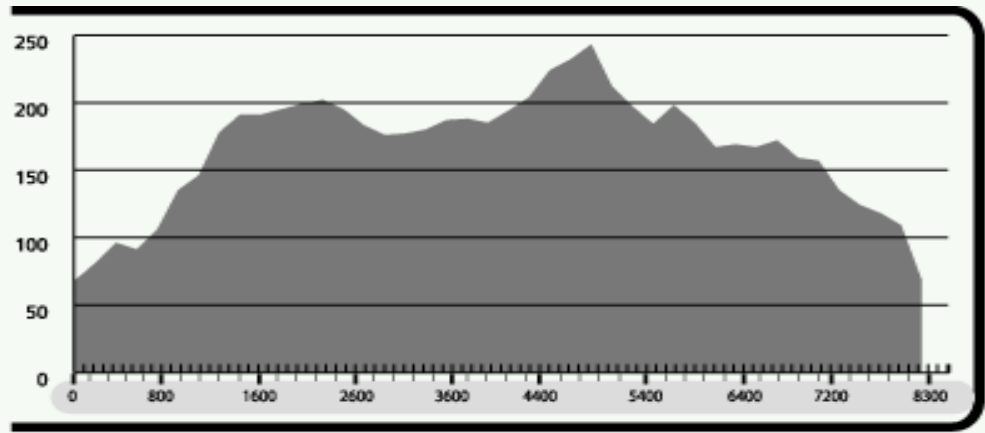
- Kurzbeschreibung:**
- Startpunkt ist die Informationstafel am Parkplatz bzw. am Eingang des Kurpark Bad Bodendorf
 - Rechts am Kurpark vorbei und den gegenüberliegenden Wald hoch
 - der Ausschilderung folgend rechts Richtung Winzerhäuschen
 - Am Waldrand hoch auf den Mühlenberg Richtung Ännchen
 - Den Ahr-Venn-Weg querend zurück Richtung Kurpark Bad Bodendorf

Strecke:




+ Zum Vergrößern einfach auf die Karte klicken

Höhenprofil:



Streckendiagramm in Höhen- und Distanzmetern.

Download:

 [Strecke als PDF-Datei](#)



Übersicht

