



Parcours Maarerlebnis Vulkaneifel

Strecke 32 "J.Minninger"

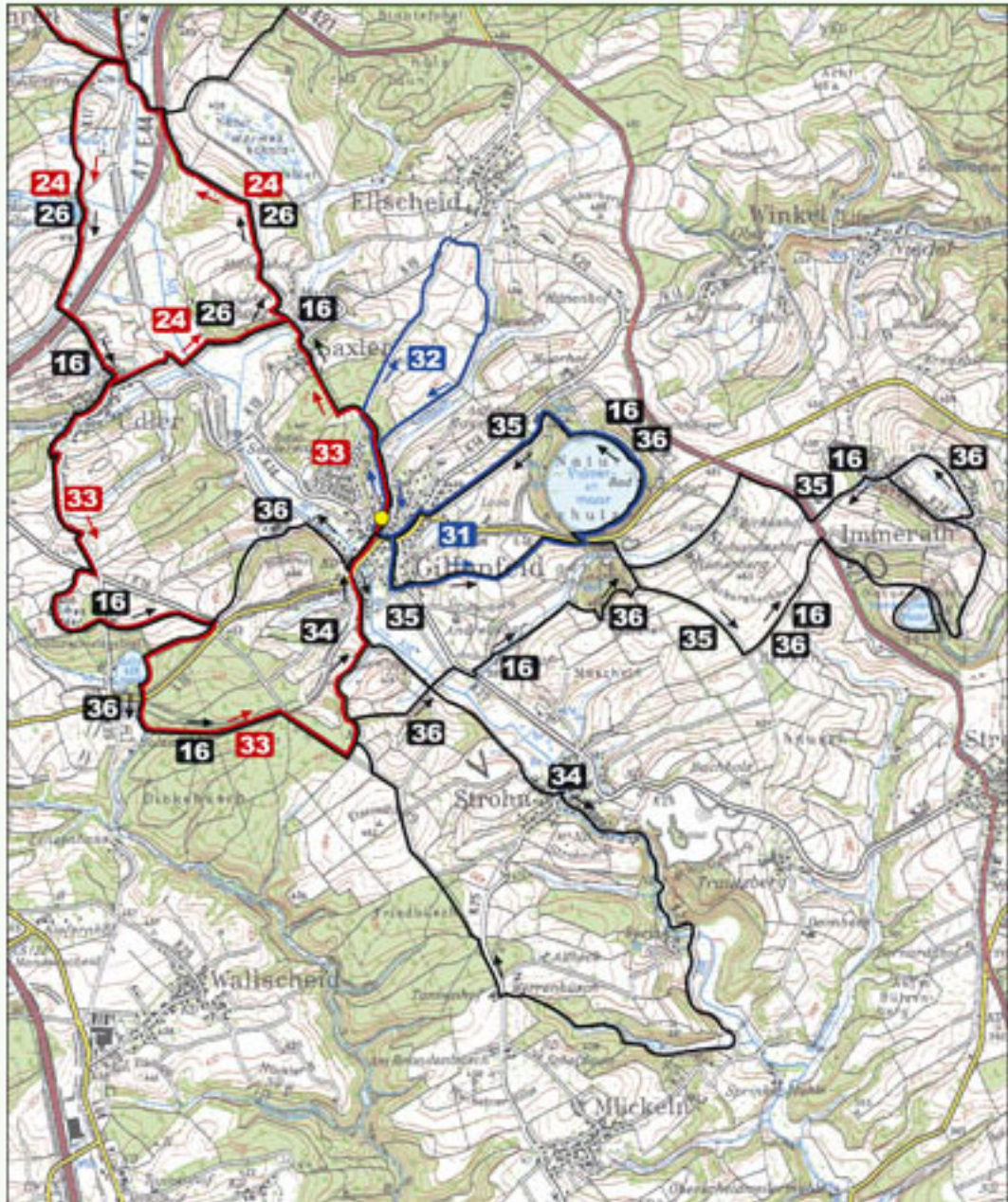
Länge: 5,2 km

Schwierigkeit: leicht

Höhenmeter: 395-452 N.N.

Sammelpunkt: Tourist-Information Gillenfeld

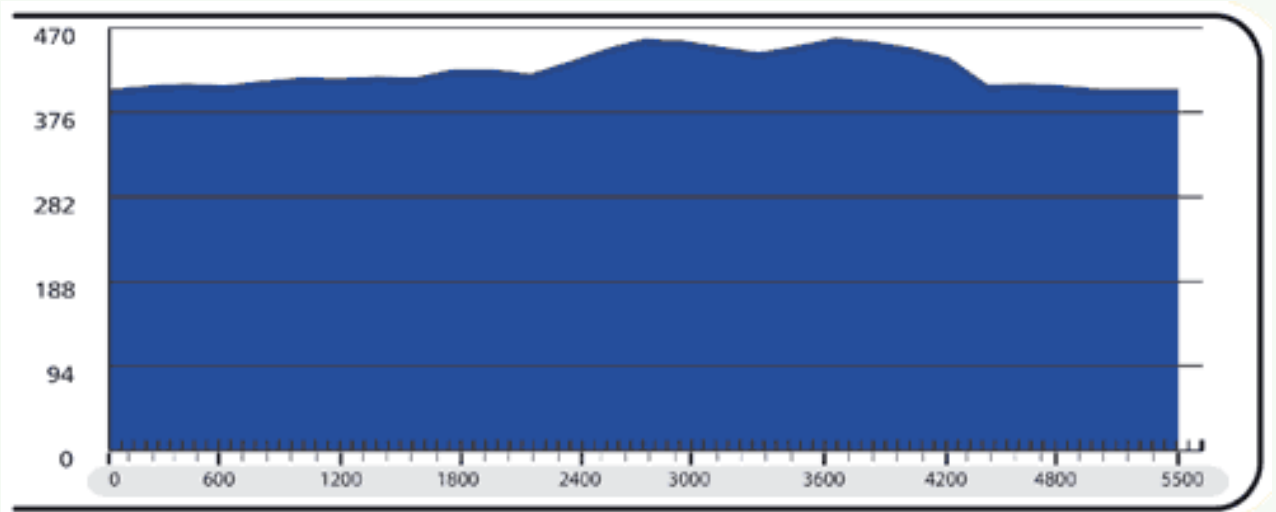
Strecke:



+ Zum Vergrößern einfach auf die Karte klicken

© Landesamt für Vermessung und Geobasisinformation Rheinland-Pfalz


Höhenprofil:



Sponsoren:



Download:

 [Strecke als PDF-Datei](#)



[zurück](#)

[Übersicht](#)



[vor](#)