



## Parcours Maarerlebnis Vulkaneifel

### Strecke 31 "Ferienregion Daun"

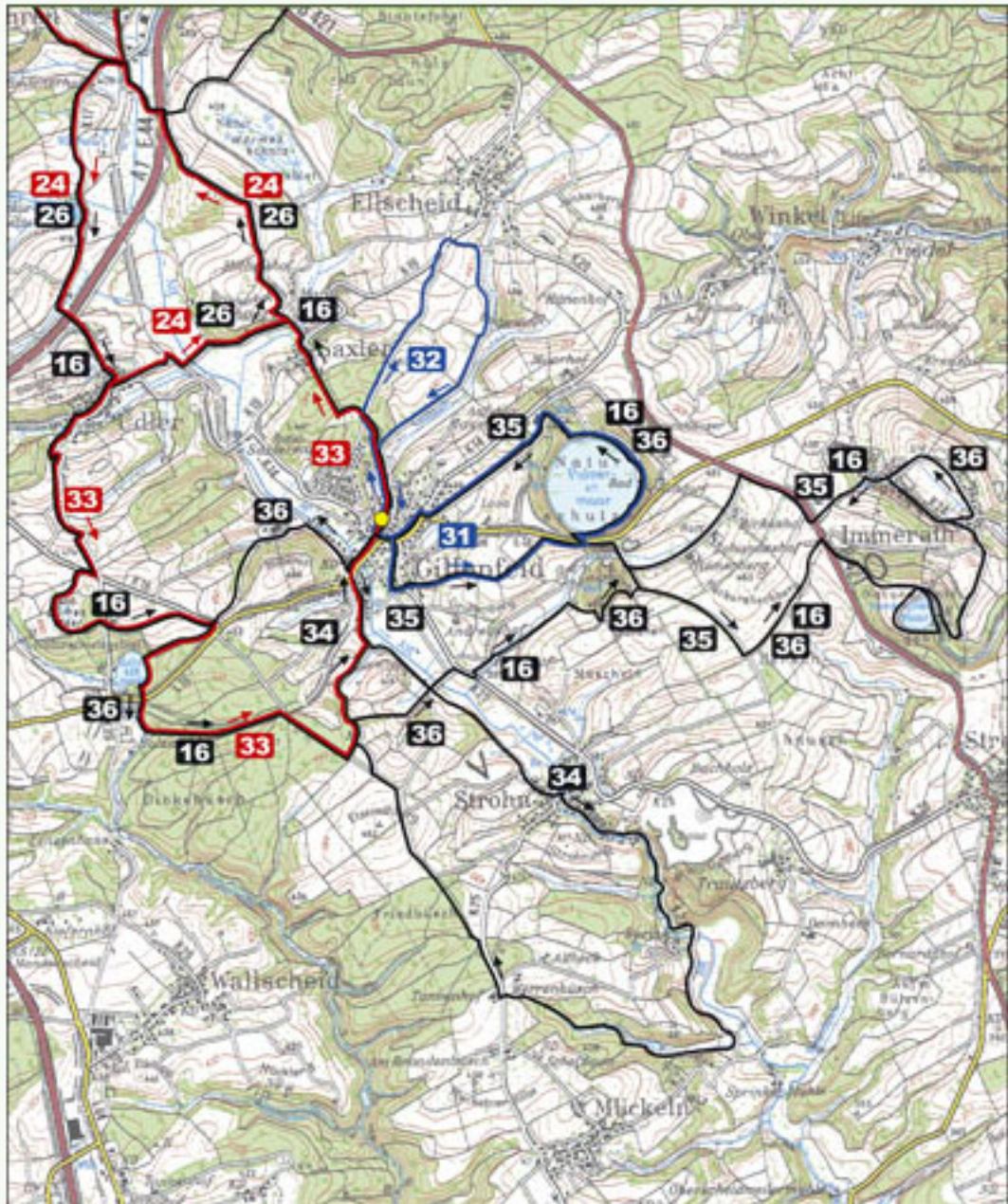
Länge: 5,0 km

Schwierigkeit: leicht

Höhenmeter: 394-457 N.N.

Sammelpunkt Tourist-Information Gillenfeld

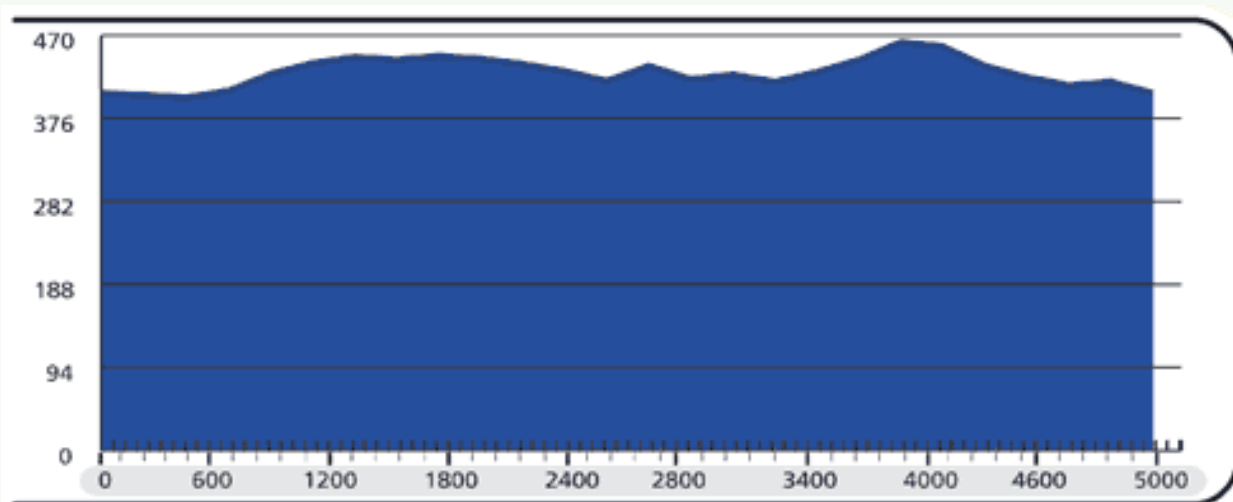
Strecke:



+ Zum Vergrößern einfach auf die Karte klicken

© Landesamt für Vermessung und Geobasisinformation Rheinland-Pfalz


Höhenprofil:



Sponsoren:



Download:

 [Strecke als PDF-Datei](#)



*Übersicht*

