



Parcours Maarerlebnis Vulkaneifel

Strecke 25 "EVM"

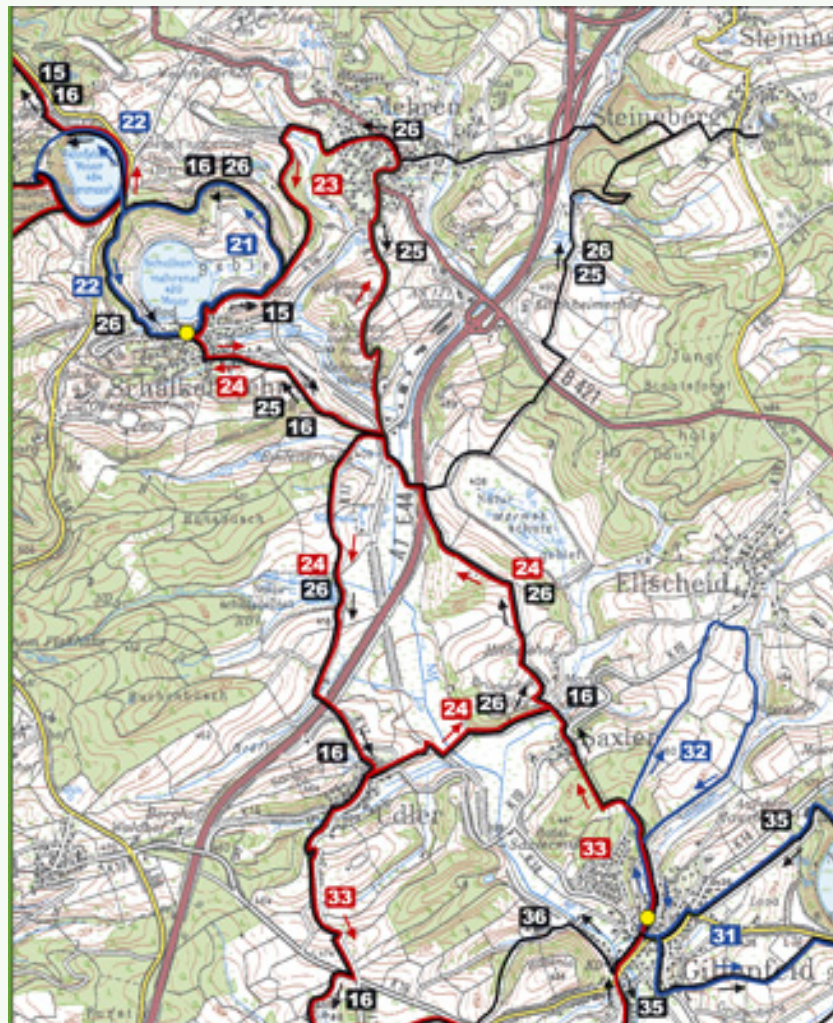
Länge: 16,50 km

Schwierigkeit: schwer

Höhenmeter: 406-558 N.N.

Sammelpunkt Tourist-Information Schalkenmehren

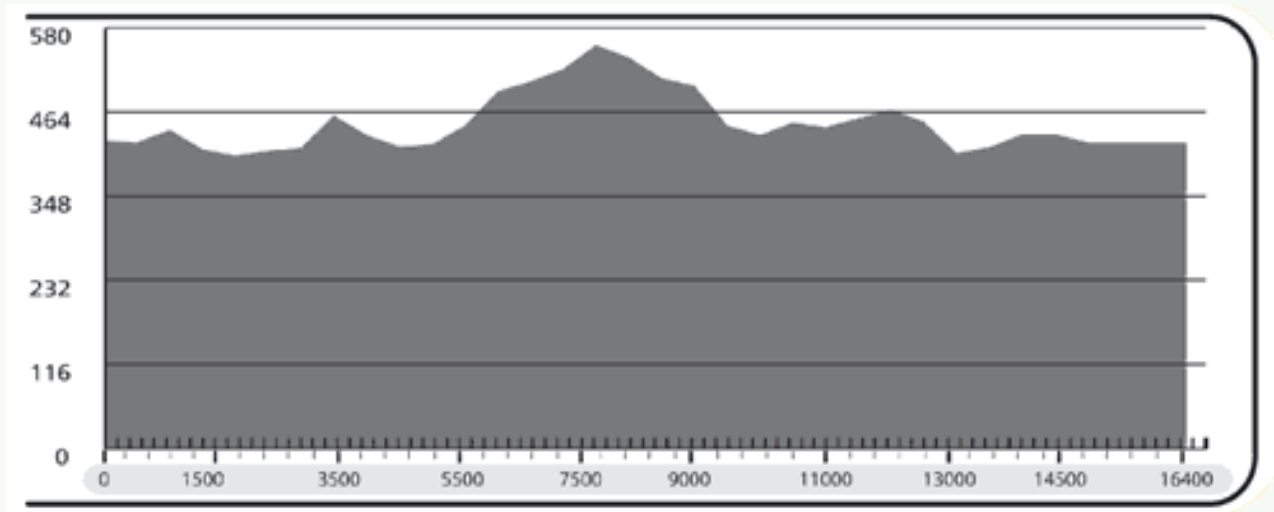
Strecke:



+ Zum Vergrößern einfach auf die Karte klicken

© Landesamt für Vermessung und Geobasisinformation Rheinland-Pfalz


Höhenprofil:



Sponsoren:



Download:

 [Strecke als PDF-Datei](#)



Übersicht

