



Parcours Maarerlebnis Vulkaneifel

Strecke 22 "VulkanEifelWellness.de"

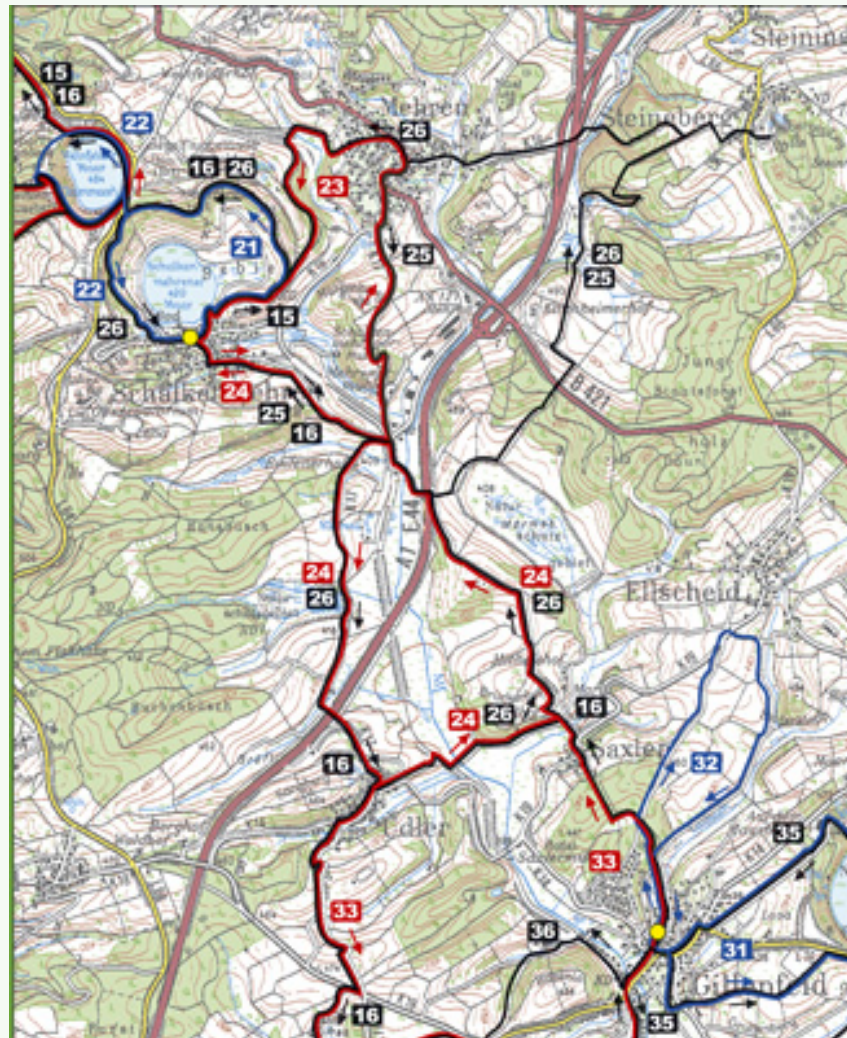
Länge: 6,5 km

Schwierigkeit: leicht

Höhenmeter: 424-535 N.N.

Sammelpunkt Tourist-Information Schalkenmehren

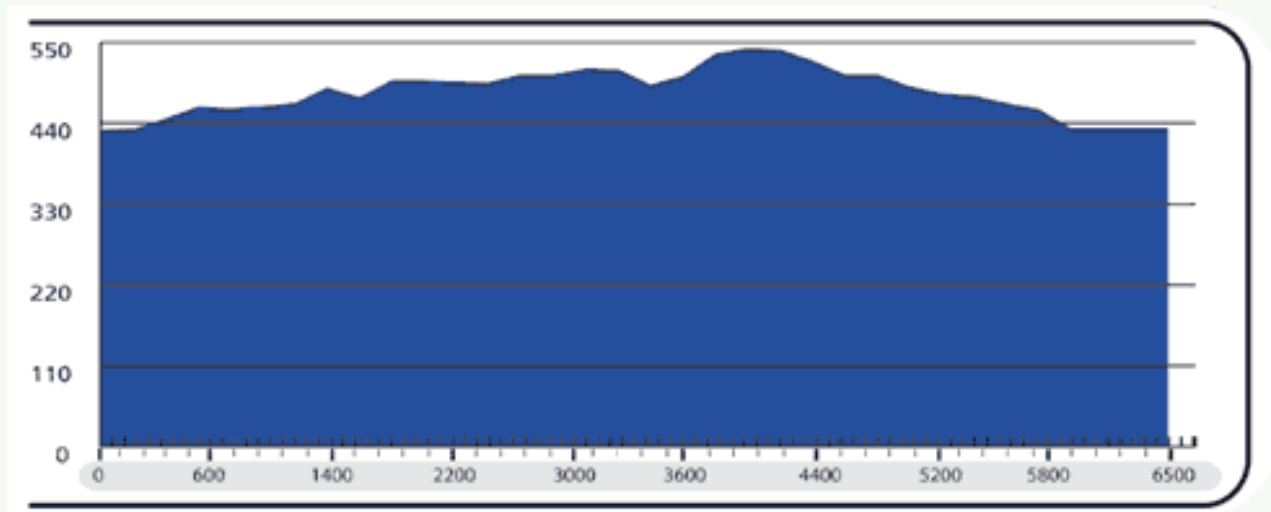
Strecke:



+ Zum Vergrößern einfach auf die Karte klicken

© Landesamt für Vermessung und Geobasisinformation Rheinland-Pfalz


Höhenprofil:



Sponsoren:



Download:

 Strecke als PDF-Datei



Übersicht

