



Parcours Maarerlebnis Vulkaneifel

Strecke 21 "Cafe Maarblick"

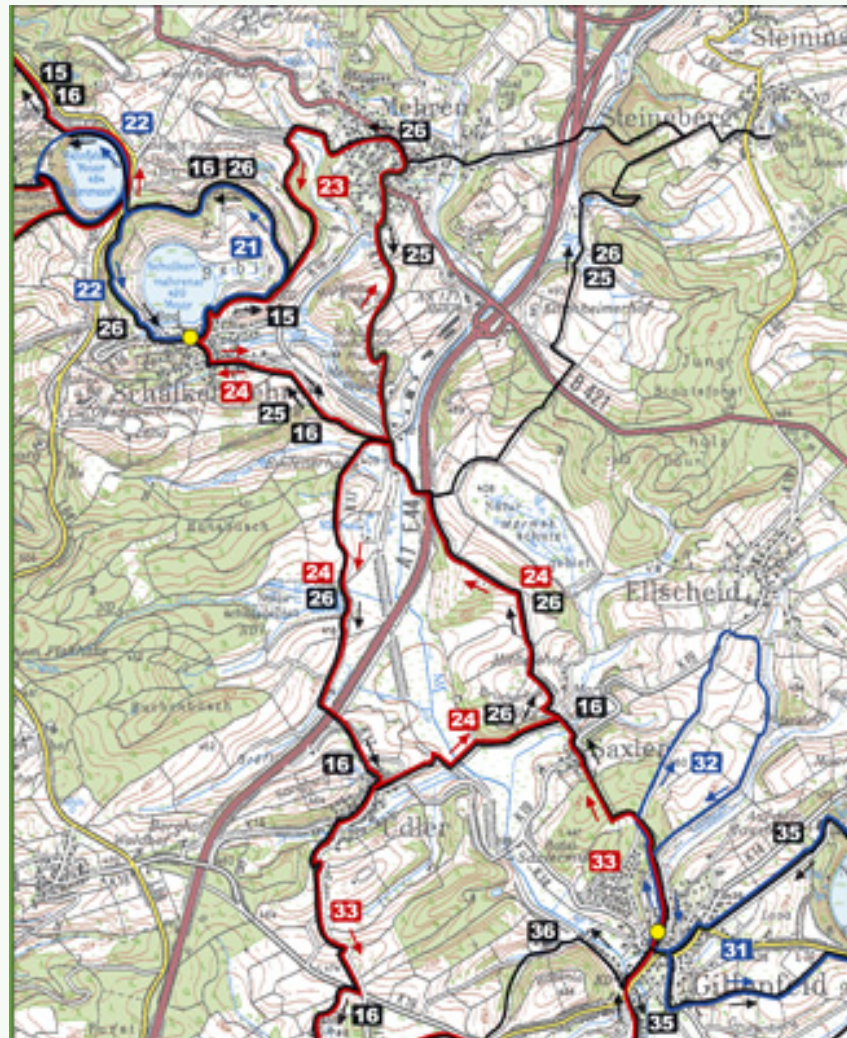
Länge: 4,0 km

Schwierigkeit: **leicht**

Höhenmeter: 424-497 N.N.

Sammelpunkt Tourist-Information Schalkenmehren

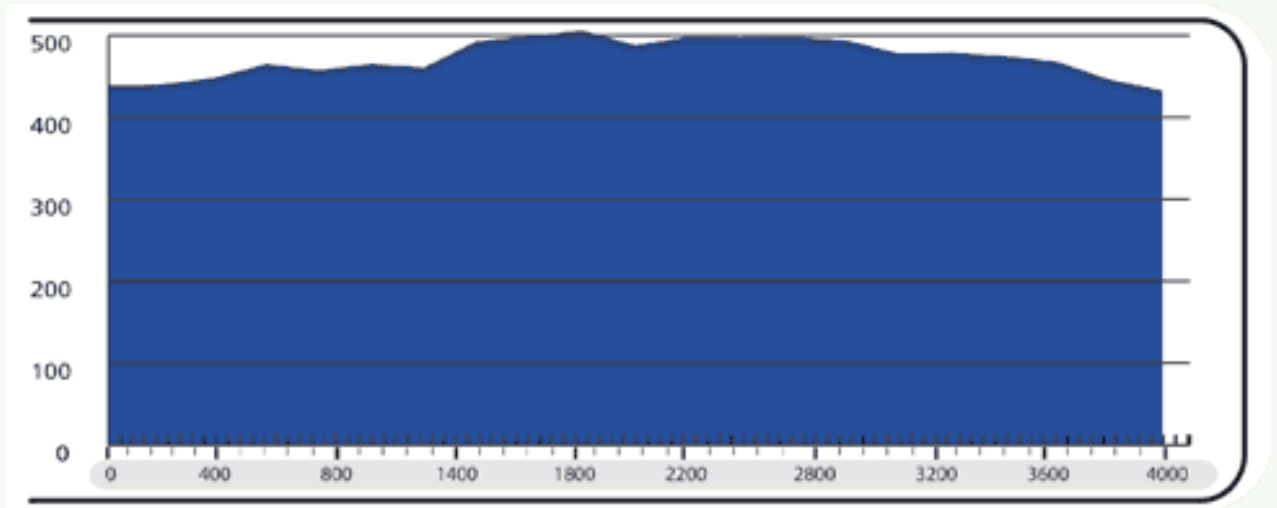
Strecke:



+ Zum Vergrößern einfach auf die Karte klicken

© Landesamt für Vermessung und Geobasisinformation Rheinland-Pfalz


Höhenprofil:



Sponsoren:



Download:

 [Strecke als PDF-Datei](#)



Übersicht

